







LEGENDA:

-  confine comunale Bottanuco
-  fiumi
-  trasporto pubblico urbano
-  pista ciclabile esistente
-  pista ciclabile in progetto
-  trasporto pubblico extraurbano

SERVIZI DI INTERESSE GENERALE

-  Assistenza Anziani
-  Azienda Sanitaria Locale
-  Ospedale
-  Piscine
-  Scuole superiori
-  Struttura sanitaria
-  Università

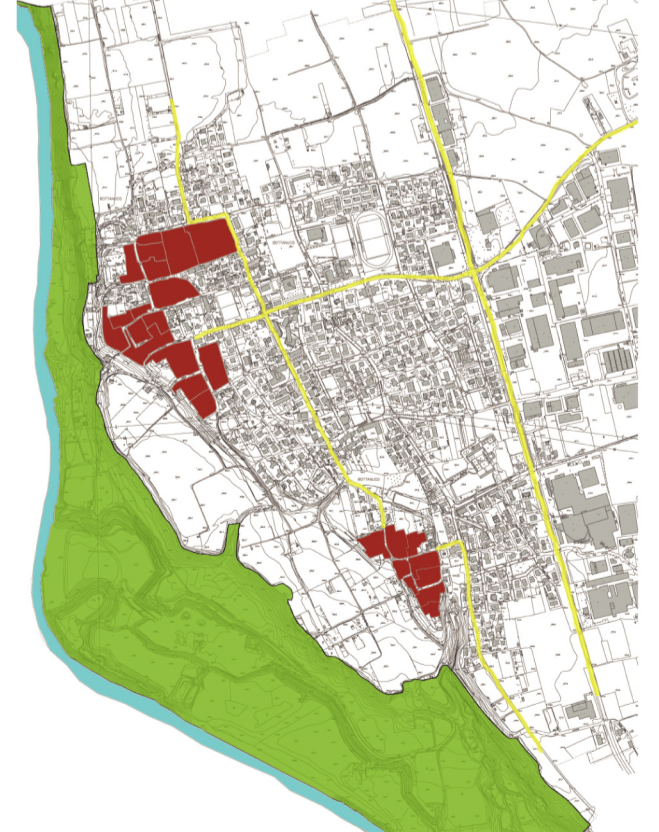
PIANO DI GOVERNO DEL TERRITORIO 2008

COMUNE DI  
**BOTTANUCO**  
PROVINCIA DI BERGAMO

DOCUMENTO DI PIANO

QUADRO RICOGNITIVO

**DdP1.4** Scala intercomunale  
Servizi di interesse generale  
scala 1:25.000



**R2STUDIO**  
via Don Carlo Botta, 9 - 24122 Bergamo tel./fax 035 270074

**PROGETTO DEL PIANO**  
Progettista urbanista  
arch. Alessandro Rota Martir  
Consulente  
arch. Matteo Riva  
Consulente storico  
arch. Paolo Mazzariol  
Aspetti paesaggistici e Valutazione Ambientale Strategica:  
arch. Fulvio Adobati, arch. Alessandro Oliveri  
Studi per le componenti geologica e sismica:  
Studio Associato Eurogeo  
dott. Renato Caldarelli, dott. Massimo Elitropi