






- LEGENDA:**
-  Confine comunale
 -  piazze
 -  percorsi ciclopedonali
 -  percorsi storico-naturalistici in parte esistenti e in parte da ripristinare
 -  trasporto pubblico

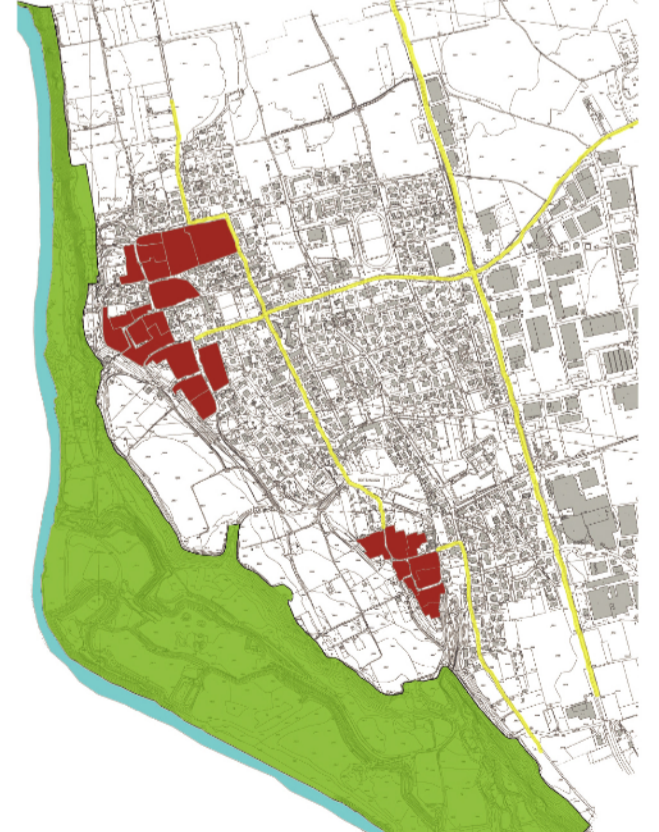
PIANO DI GOVERNO DEL TERRITORIO 2008

COMUNE DI
BOTTANUCO
PROVINCIA DI BERGAMO

DOCUMENTO DI PIANO

QUADRO CONOSCITIVO

DdP2.3 Tavola della mobilità
percorsi ciclo-pedonali,
storici, naturalistici
e trasporto pubblico
scala 1:5.000



R2STUDIO
via Don Carlo Botta, 9 - 24122 Bergamo tel. fax 035 270074

PROGETTO DEL PIANO
Progettista urbanista
arch. Alessandro Rota Martir
Consulente
arch. Matteo Riva
Consulente storico
arch. Paolo Mazzariol
Aspetti paesaggistici e Valutazione Ambientale Strategica:
arch. Fulvio Adobati, arch. Alessandro Oliveri
Studi per le componenti geologica e sismica:
Studio Associato Eurogeo
dott. Renato Caldarelli, dott. Massimo Eitropi