






- LEGENDA:
-  Confine comunale
 -  Tessuto urbano consolidato
 -  Individuazione edificio esterno n°

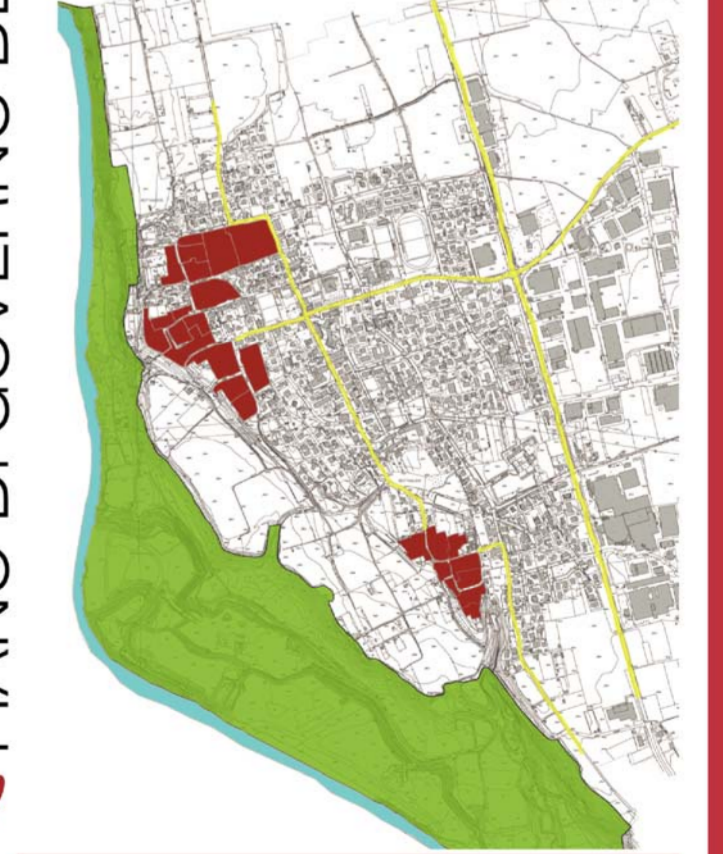
PIANO DI GOVERNO DEL TERRITORIO 2008

COMUNE DI
BOTTANUCO
PROVINCIA DI BERGAMO

PIANO DELLE REGOLE

SISTEMA INSEDIATIVO

POr2.1
Edifici esterni
al centro edificato
Individuazione
scala: 1:5.000



R2STUDIO via Don Carlo Botta, 9 - 24122 Bergamo tel./fax 035 270074
r2studio@virgilio.it

PROGETTO DEL PIANO
Progettista urbanista
arch. Alessandro Rota Martir
Consulente
arch. Matteo Riva
Consulente storico
arch. Paolo Mazzariol
Aspetti paesaggistici e Valutazione Ambientale Strategica:
arch. Fulvio Adobati, arch. Alessandro Oliveri
Studi per le componenti geologica e sismica:
Studio Associato Eurogeo
dott. Renato Caldarelli, dott. Massimo Ellitropi