RILIEVO AREA – 1:500

LEGENDA

- PERIMETRO AMBITO DI PROGETTO
- QUOTE DI LIVELLO DA RILIEVO STATO DI FATTO
- COLLETTORE

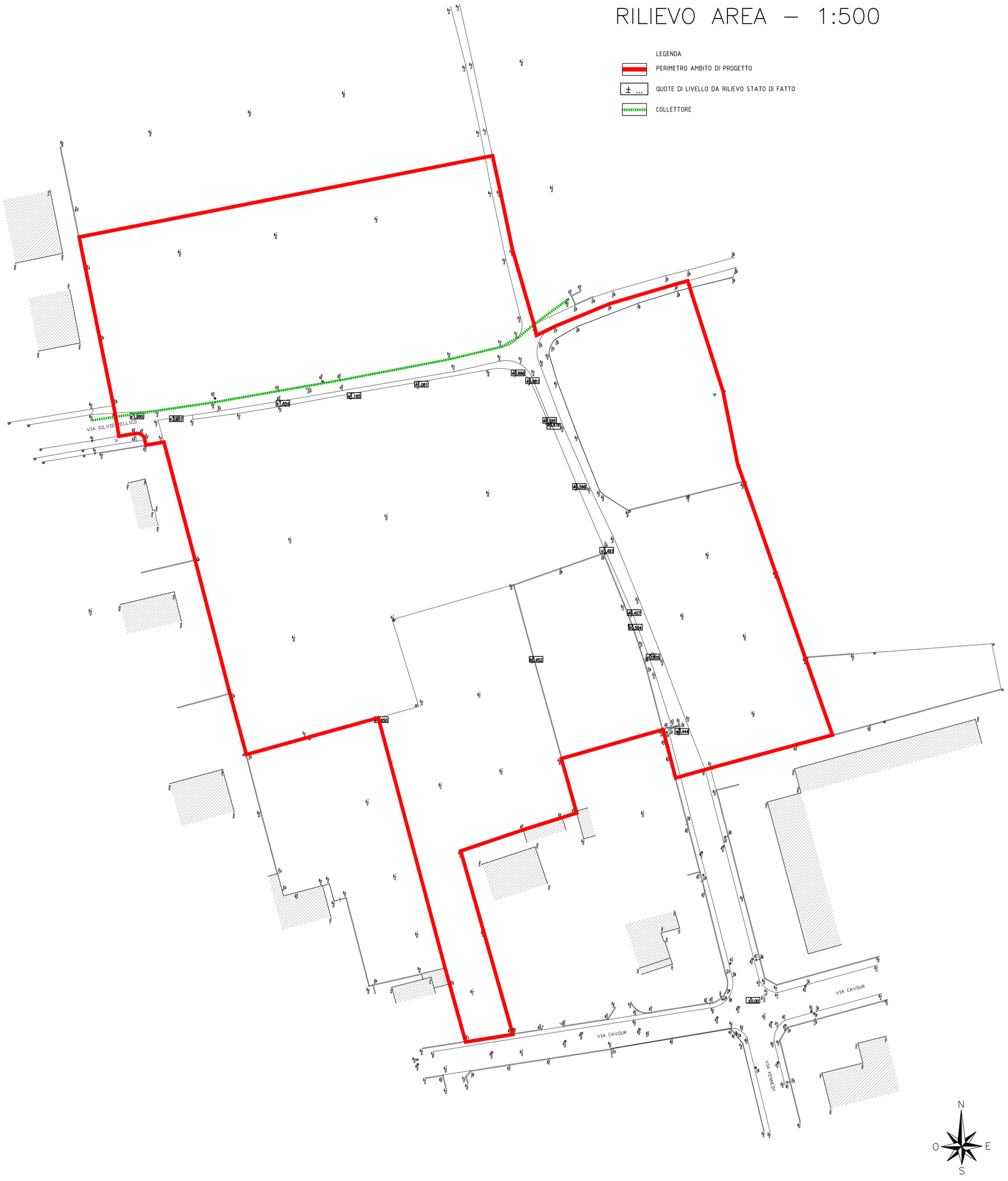

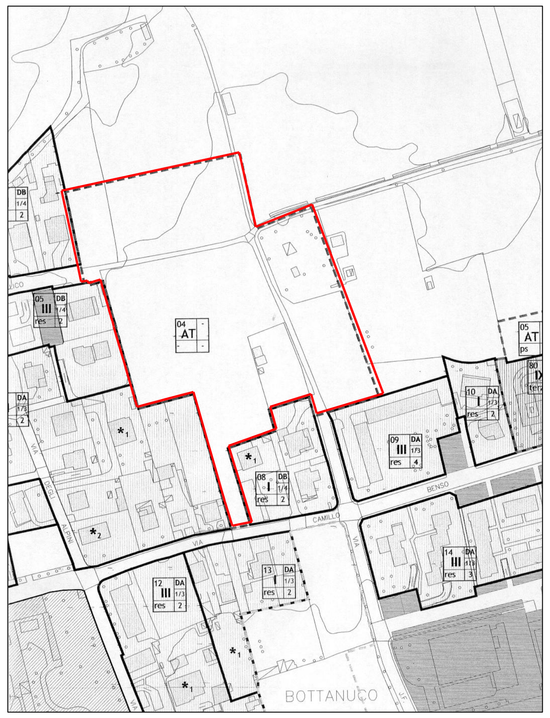

ESTRATTO PGT – 1:2000

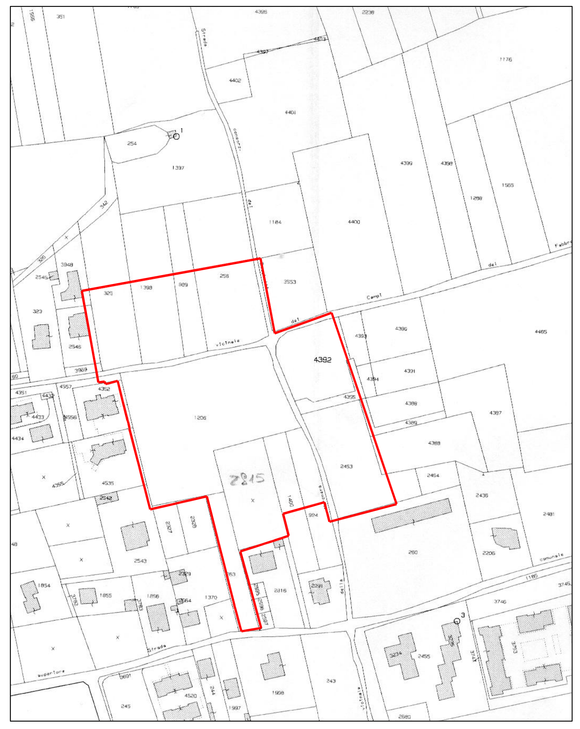

ESTRATTO MAPPA – 1:2000

I PROPRIETARI

ANGIOLETTI ANGELA
BASSI CLAUDIA SONIA
BASSI RINALDO
BASSI LORENZO
ESPOSITO EVA
LOCATELLI EMILIO
LODOVICI EUGENIO
LODOVICI FELICE ROBERTO
LODOVICI GIOVANNI
LODOVICI IRMA
LODOVICI LIONELLA
LODOVICI NATALE
LODOVICI PIO GIOVANNI
LODOVICI SEVERINO
MANGILI LORENZA
MANZINI LUIGI
PAGNONCELLI BAMBINA MARIA
PAGNONCELLI GIAN PAOLO
PAGNONCELLI ORNELLA
PAGNONCELLI TERESA
RAVASIO ANTONIO
RAVASIO GEMMA
RAVASIO GIUSEPPE
RAVASIO MARIANGELA FRANCESCA
VERZENI ANTONIA CARLA
VERZENI GIUSEPPE

I PROGETTISTI

PROGETTO DI:
PROPOSTA AT4 AREA VIA SILVIO PELLICO

COMMITTENTE:
LOTTIZZANTI

TAVOLA: 1

SCALA: 1:500

DENOMINAZIONE:
RILIEVO STRUMENTALE AREA
ESTRATTI PGT – MAPPA

DATA: 04.07.12

COMUNE DI:
BOTTANUCO BG

ING. MANZINI LUIGI – P.zza S. Vittore n° 39 – 24040 Bottanuco BG
tel./fax 035/90.74.78 – e-mail: info@studiomanzini.191.it

GEOM. LODOVICI FELICE ROBERTO – Via G. Parini n° 12/A – 24040 Bonate Sotto BG
tel./fax 035/99.58.73 – e-mail: geom.lodovicifelice@libero.it