






**LEGENDA**



 Nuclei insediativi storici


**Edifici di interesse storico**

-  Beni architettonici di interesse culturale dichiarato
-  Beni architettonici di interesse culturale senza atto specifico di tutela
-  Elementi di rilevante valore storico testimoniale (Art. 16 - PTC)
-  Beni di interesse storico-testimoniale

- 1 - Casa Gumier
- 2 - Palazzo Camerini Morlacchi (ex)
- 3 - Cappella di San Michele Arcangelo
- 4 - Monumento ai Caduti
- 5 - Chiesa parrocchiale di San Vittore
- 6 - Chiesa di San Giorgio
- 7 - Chiesa "Benbrusat"
- 8 - Chiesa parrocchiale della Visitazione di Maria Santissima
- 9 - Palazzo Crotta
- 10 - Villa Ferri
- 11 - Cascina Previtai
- 12 - Cappella dell'Addolorata
- 13 - Cappella della Sacra Famiglia (dell'ex Convento)
- 14 - Cappella della Madonna Buon Consiglio
- 15 - Cappella della Madonna di Lourdes
- 16 - Cappella della Madonna del S.S. Rosario
- 17 - Cappella della Madonna Immacolata
- 18 - Cappella di Santa Margherita

**Tracciati storici**

-  Tracciati storici (1809)
-  Segni della seconda centuriazione romana

 Confine amministrativo (fonte: Regione Lombardia)



**Comune di Bottanuco**  
Provincia di Bergamo

**PIANO DI GOVERNO DEL TERRITORIO**  
Piano delle Regole



Oggetto

**Sistema insediativo storico**

Scala

1:5.000

Tavola

PR 02|02

Progettisti

Studio associato



progetti di architettura  
e urbanistica

Gruppo di lavoro

Studio associato ARCHÉ  
arch. Franco Resnati - arch. Fabio Massimo Saldini  
arch. Paolo Dell'Orto  
plan. Giorgio Limonta

Procedura amministrativa

