





LEGENDA

Edifici pubblici di proprietà comunale analizzati:

-  A01. Palazzo Municipale - P.zza San Vittore;
-  A02. Scuola primaria - Via Damiano Chiesa;
-  A03. Palestra scuola primaria - Via Damiano Chiesa;
-  A04. Palazzetto dello sport - Via Kennedy;
-  A05. Campo sportivo - Via Papa Giovanni XXIII;
-  A06. Cimitero Comunale - Via Dante.

Percorsi pedonali analizzati:

Via Verdi - Via XXIV Maggio - Via Roma - Via Locatelli - Via Castelrotto - Via Dante - Via Damiano Chiesa - Via Madre Teresa di Calcutta - Via Matteotti - Via Toti - Via San Giorgio - Via Giovanni XXIII - Via Kennedy

-  01. Barriera su percorso pedonale (numero corrispondente a scheda intervento)

Spazi pubblici analizzati:

-  B01. Parco Moretti - Via Gandhi;
-  B02. Parco Mortacchi - Via Del Fante;
-  B03. Parco Cerioli - Via Verdi;
-  B04. Parco pubblico - Via Paganini;
-  B05. Parco giochi - Via De Gasperi;
-  B06. Parco giochi - Via Matteotti;
-  B07. Piazza San Vittore;
-  B08. Piazza Loc. Cerro - Via Damiano Chiesa.



Comune di Bottanuco
Provincia di Bergamo

P. E. B. A.
Piano di Eliminazione delle Barriere Architettoniche

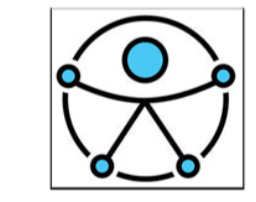


Tavola 1 di 1
Tavola PEBA: edifici pubblici - spazi pubblici e percorsi pedonali

Scala: 1.5000

Data: Febbraio 2024

