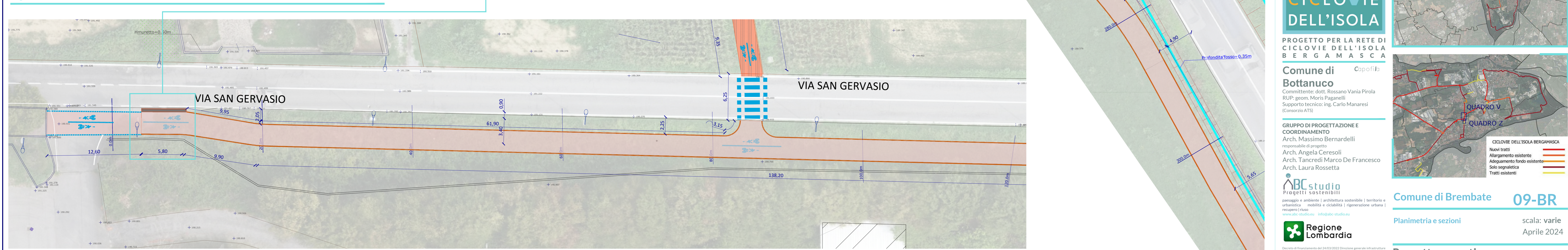
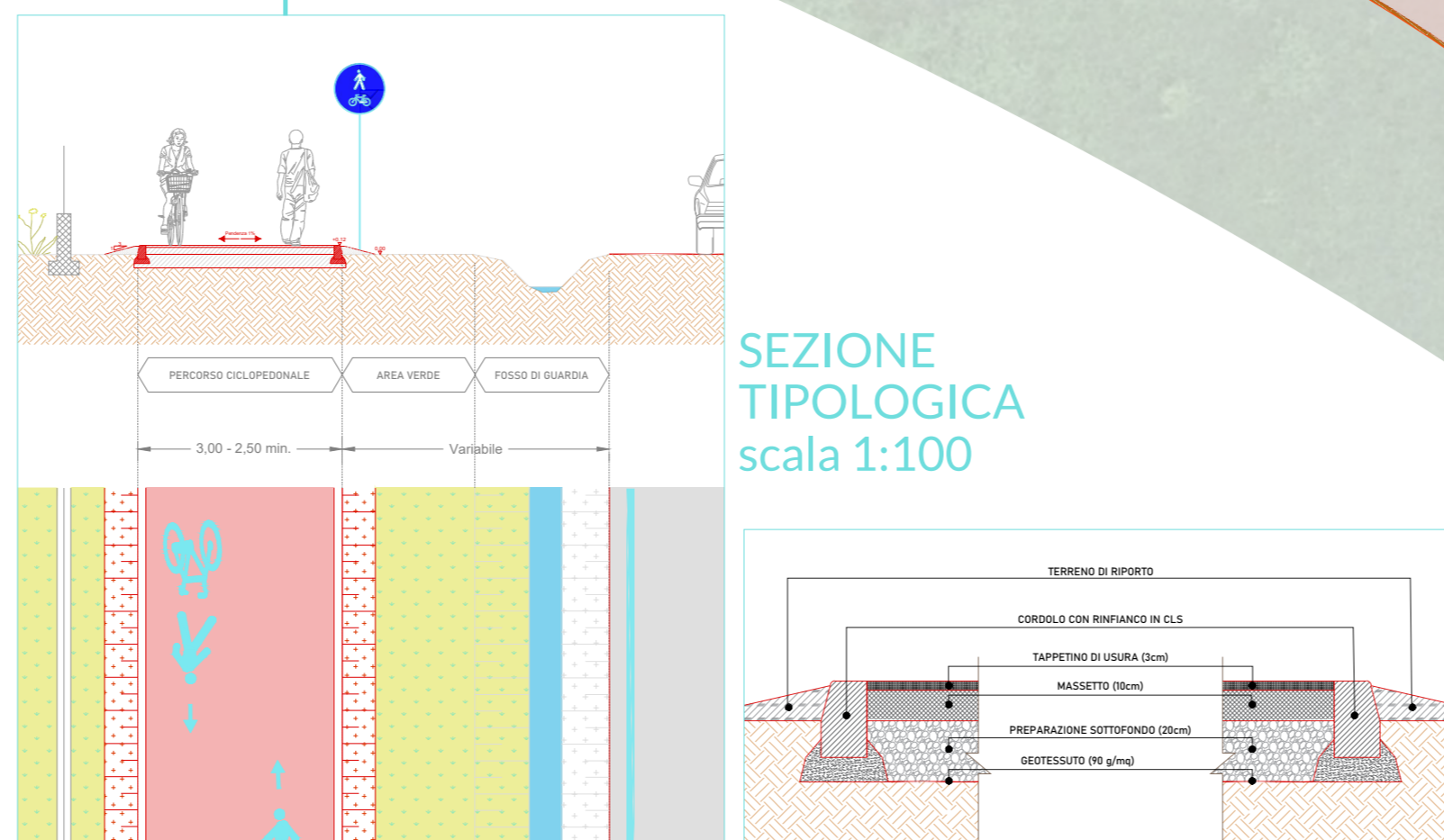
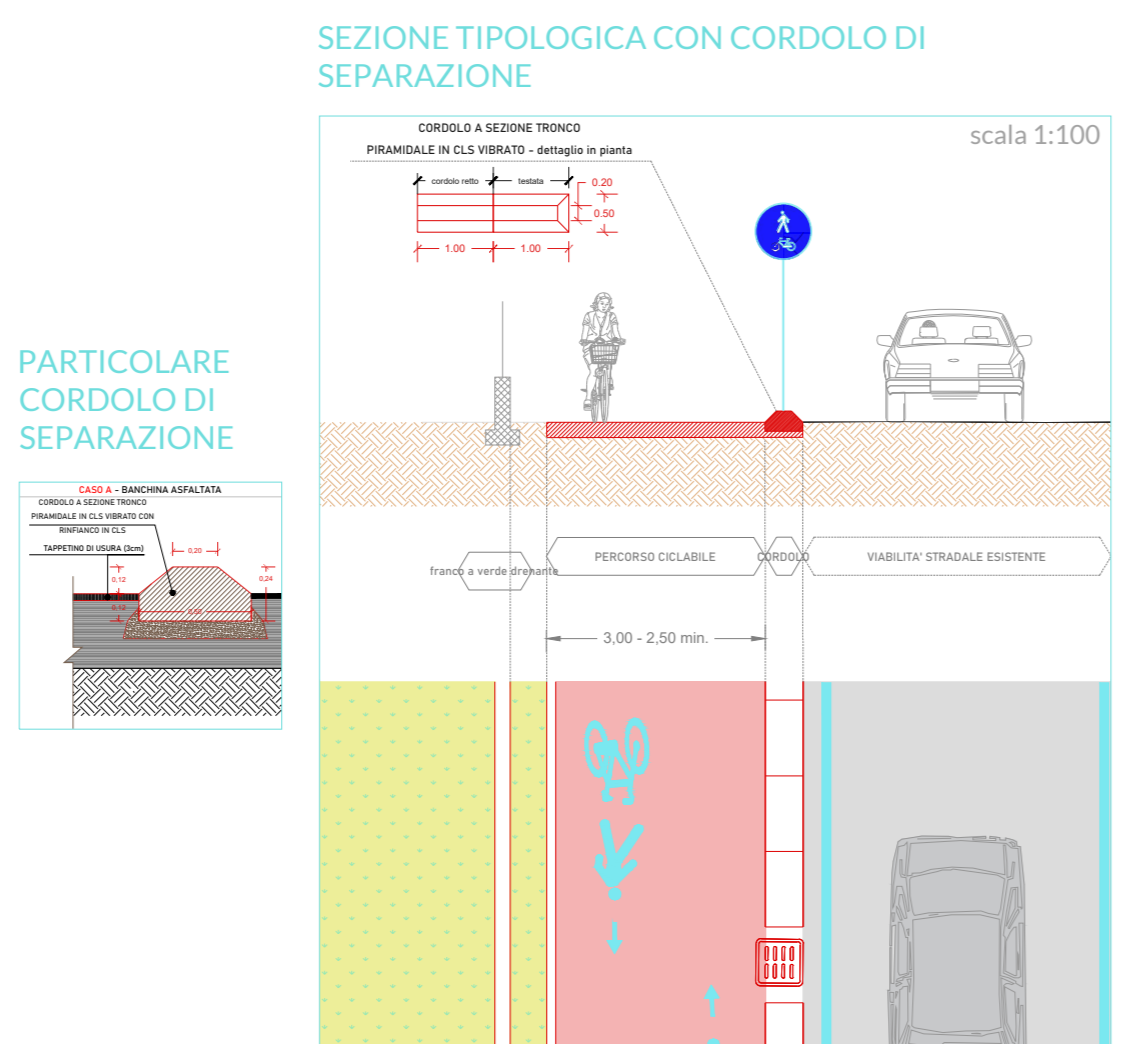


STATO DI FATTO

- SEGNALLETICA VERTICALE
- SEGNALLETICA ORIZZONTALE
- CARTELLI PUBBLICITARI /DISSUASORI
- PUBBLICA ILLUMINAZIONE
- CADITOIE E CHIUSINI
- PERCORSO STERRATO
- SCARPATE E FOSSI

PROGETTO

- TRACCIATO DI PROGETTO
- MANUFATTI
- SCARPATE / FOSSI DI GUARDIA
- CADITOIE E CHIUSINI NUOVI/RICOLLOCATI
- SEGNALLETICA VERTICALE NUOVI/RICOLLOCATI
- PUBBLICA ILLUMINAZIONE NUOVI/RICOLLOCATI
- DISSUASORI NUOVI/RICOLLOCATI
- PARAPETTO
- RECINZIONE
- CORDOLO IN CLS
- CORDOLO PROVINCIA
- CORDOLO SEPARAZIONE
- CORDOLO IN GRANITO
- POZZO PERDENTE
- SISTEMAZIONE A VERDE
- PAVIMENTAZIONI DI PROGETTO
- TAPPETINO D'USURA
- TRIPLO STRATO
- CALCESTRUZZO DRENANTE
- AUTOBLOCCANTI
- SEGNALLETICA DI PROGETTO
- SEGNALLETICA ORIZZONTALE
- CORSIE CICLABILI
- CORSIE CICLABILI CON VERNICE COLORATA
- PITTOGRAMMI E ATTRAVERSAMENTI



CICLOVIE DELL'ISOLA

PROGETTO PER LA RETE DI CICLOVIE DELL'ISOLA BERGAMASCA

Comune di **Bottanuco** Capofila

Committente: dott. Rossano Vania Pirola
RUP: geom. Moris Paganelli
Supporto tecnico: ing. Carlo Manaresi (Consorzio AT5)

GRUPPO DI PROGETTAZIONE E COORDINAMENTO
responsabile di progetto
Arch. Angela Ceresoli
Arch. Tancredi Marco De Francesco
Arch. Laura Rossetta

ABCstudio
Progetti sostenibili

paesaggio e ambiente | architettura sostenibile | territorio e urbanistica | mobilità e ciclabilità | rigenerazione urbana | recupero | riuso

Regione Lombardia

Comune di Brembate 09-BR

Planimetria e sezioni

scala: varie
Aprile 2024

Progetto esecutivo CUP G21B2100011000

Legend for map:
Nuovi tratti (Red line)
Allargamento esistente (Orange line)
Adeguamento fondo esistente (Yellow line)
Solo segnalatica (Blue dashed line)
Tratti esistenti (Green line)

Si riserva ai termini di legge la proprietà del presente elaborato il divieto di riprodurre o comunicare a terzi senza autorizzazione del professionista.