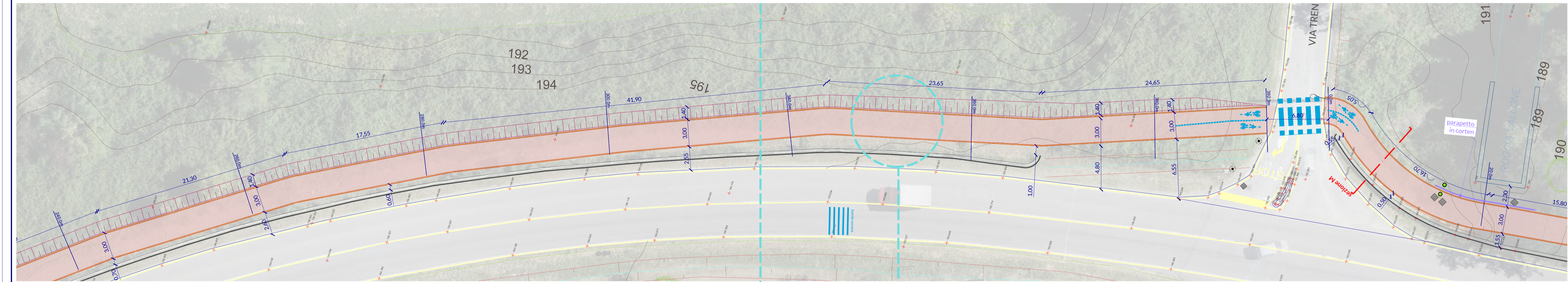


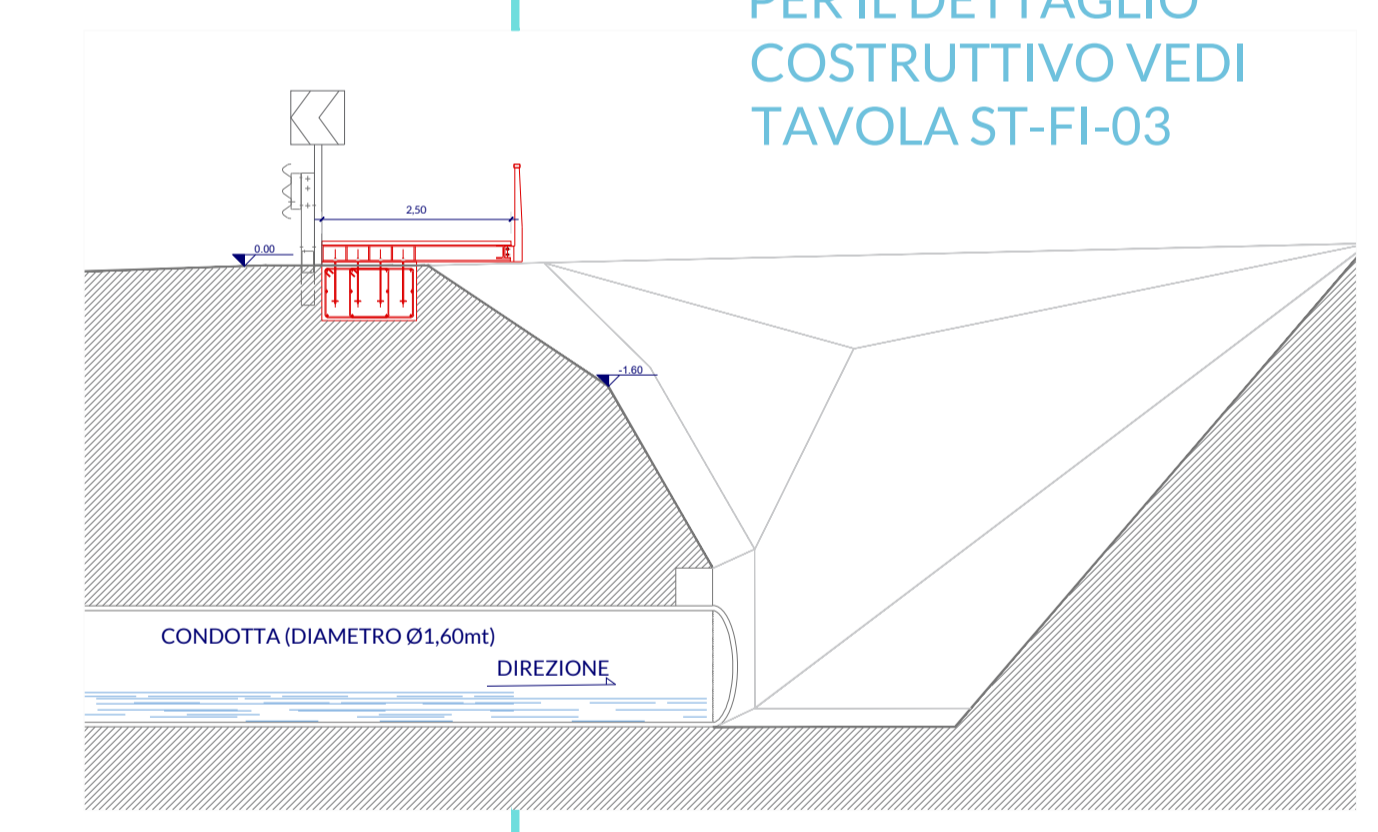
Manufatto a sbalzo sul rio Zender
(per i dettagli costruttivi del manufatto vedi tav. 03-ST)

QUADRO D scala 1:200



QUADRO E scala 1:200

SEZIONE Y-Y
scala 1:100

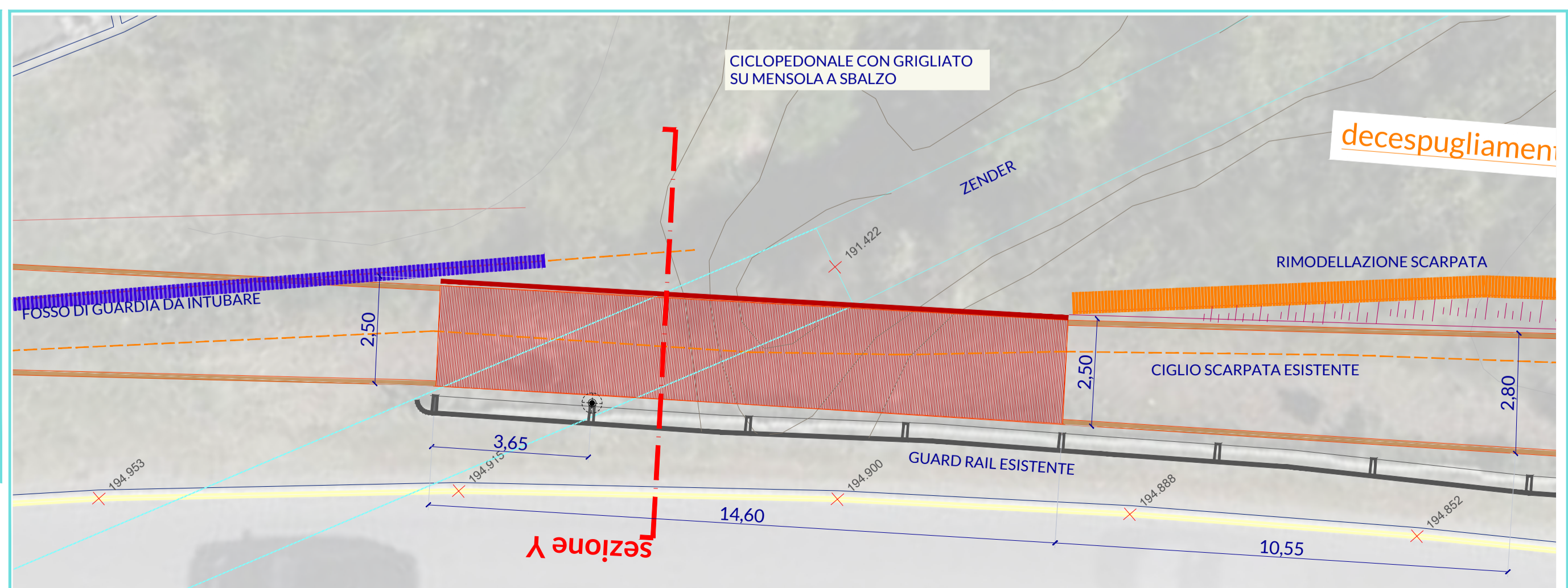
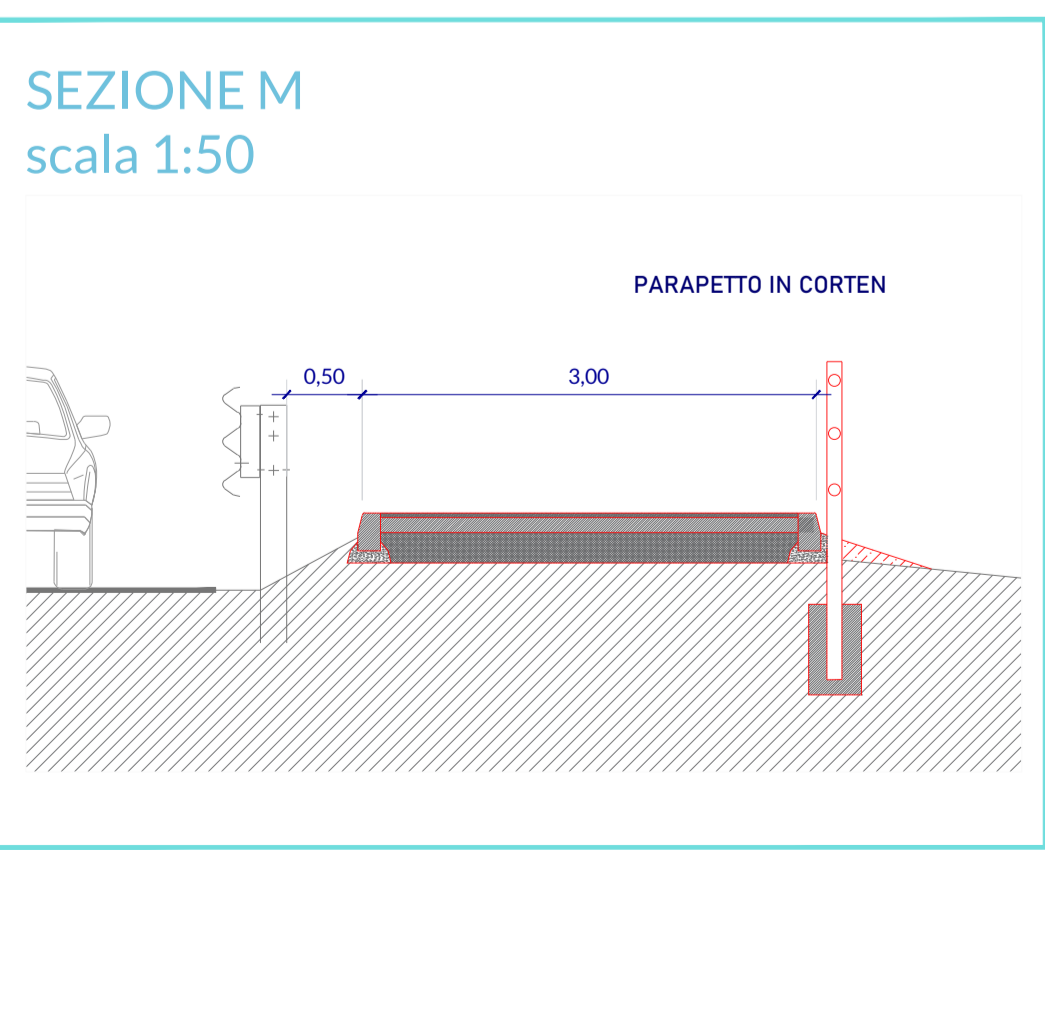
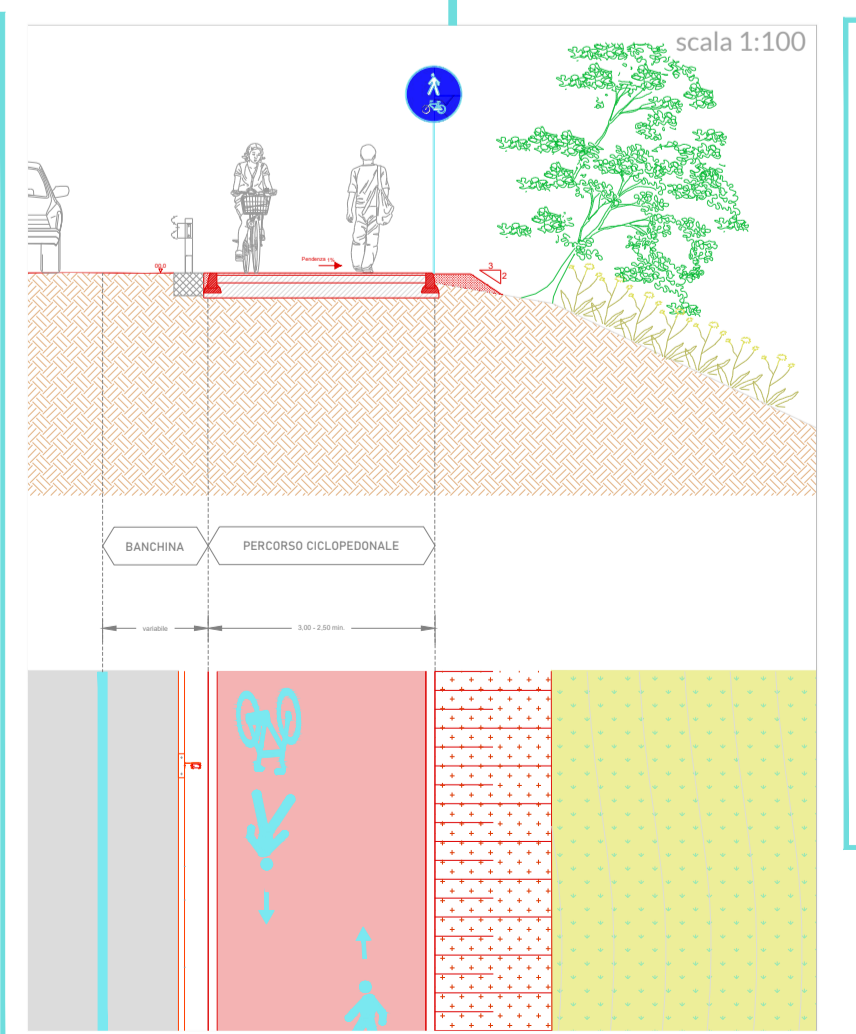
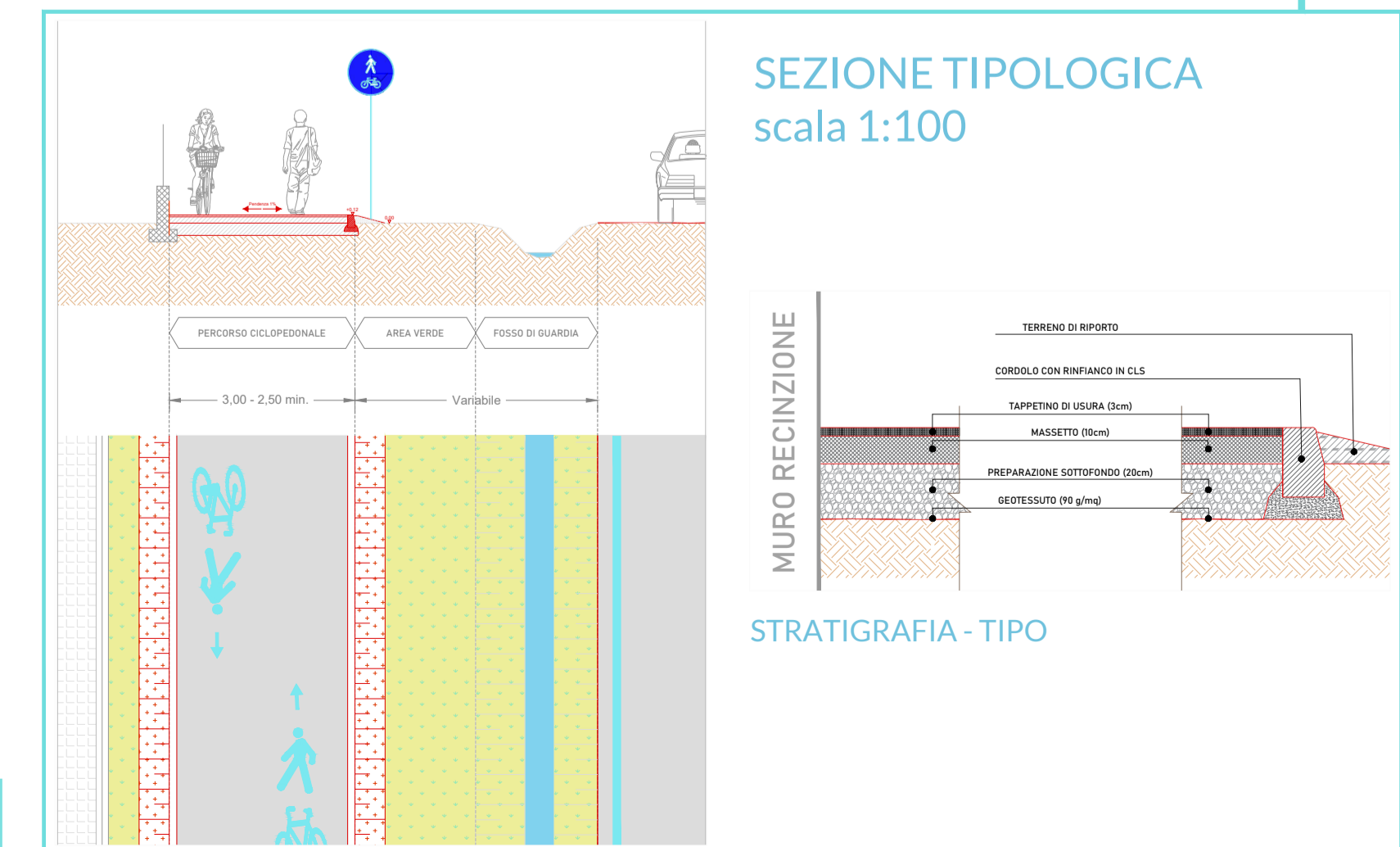


PER IL DETTAGLIO COSTRUTTIVO VEDI TAVOLA ST-FI-03

QUADRO D scala 1:100

LEGENDA

	SEGNALLETICA VERTICALE		PARAPETTO
	SEGNALLETICA ORIZZONTALE		RECINZIONE
	CARTELLI PUBBLICITARI/DISSUASORI		CORDOLO IN CLS
	PUBBLICA ILLUMINAZIONE		CORDOLO PROVINCIA
	CADITOIE E CHIUSINI		CORDOLO SEPARAZIONE
	PERCORSO STERRATO		CORDOLO IN GRANITO
	SCARPATE E FOSSI		POZZO PERDENTE
	TRACCIATO DI PROGETTO		SISTEMAZIONE A VERDE
	MANUFATTI		PAVIMENTAZIONI DI PROGETTO
	SCARPATE / FOSSI DI GUARDIA		TAPPETINO D'USURA
	CADITOIE E CHIUSINI NUOVI/RICOLLOCATI		TRIPLO STRATO
	SEGNALLETICA VERTICALE NUOVI/RICOLLOCATI		CALCESTRUZZO DRENANTE
	SEGNALLETICA ORIZZONTALE		AUTOBLOCCANTI
	PUBBLICA ILLUMINAZIONE NUOVI/RICOLLOCATI		SEGNALLETICA DI PROGETTO
	DISSUASORI NUOVI/RICOLLOCATI		SEGNALLETICA VERTICALE
	PITTOGRAMMI E ATTRAVERSAMENTI		SEGNALLETICA ORIZZONTALE
	CORSIE CICLABILI		CORSIE CICLABILI
	CORSIE CICLABILI CON VERNICE COLORATA		CORSIE CICLABILI CON VERNICE COLORATA
	PITTOGRAMMI E ATTRAVERSAMENTI		PITTOGRAMMI E ATTRAVERSAMENTI



CICLOVIE DELL'ISOLA

PROGETTO PER LA RETE DI CICLOVIE DELL'ISOLA BERGAMASCA

Comune di Bottanuco
Capofila

Comitente: dott. Rossano Vania Pirola
RUP: geom. Moris Paganelli
Supporto tecnico: ing. Carlo Manaresi (Consorzio ATS)

GRUPPO DI PROGETTAZIONE E COORDINAMENTO
responsabile di progetto:
Arch. Angela Corrosoli
Arch. Tancredi Marco De Francesco
Arch. Laura Rossetta

ABC studio
Progetti sostenibili
passaggio e ambiente | architettura sostenibile | territorio e urbanistica | mobilità e ciclabilità | rigenerazione urbana | recupero filato
www.abc-studio.eu info@abc-studio.eu

Regione Lombardia

Decreto di Finanziamento del 24/03/2022 Direzione generale dell'attuazione imprese e mobilità sostenibile. Infrastrutture e rete spaziale. Rete stradale e Mobilità ciclistica di Regione Lombardia - n. 3950

QUADRO D
QUADRO E

CICLOVIE DELL'ISOLA BERGAMASCA

Adattamento esistente
Allargamento fondo esistente
Sola segnalletica
Tratti esistenti

Comune di Filago 03-FI
scala: varie
Aprile 2024

Planimetria e sezioni
Progetto esecutivo CUP G21B2100011000