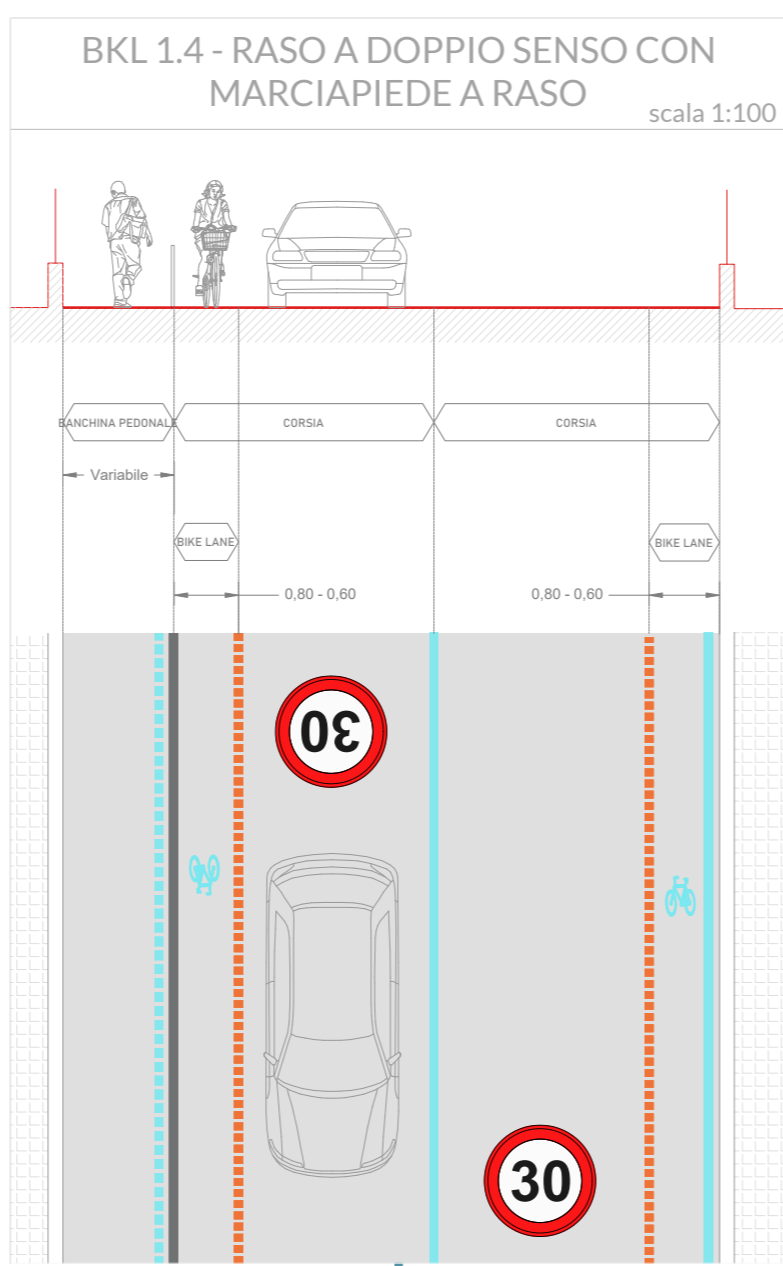
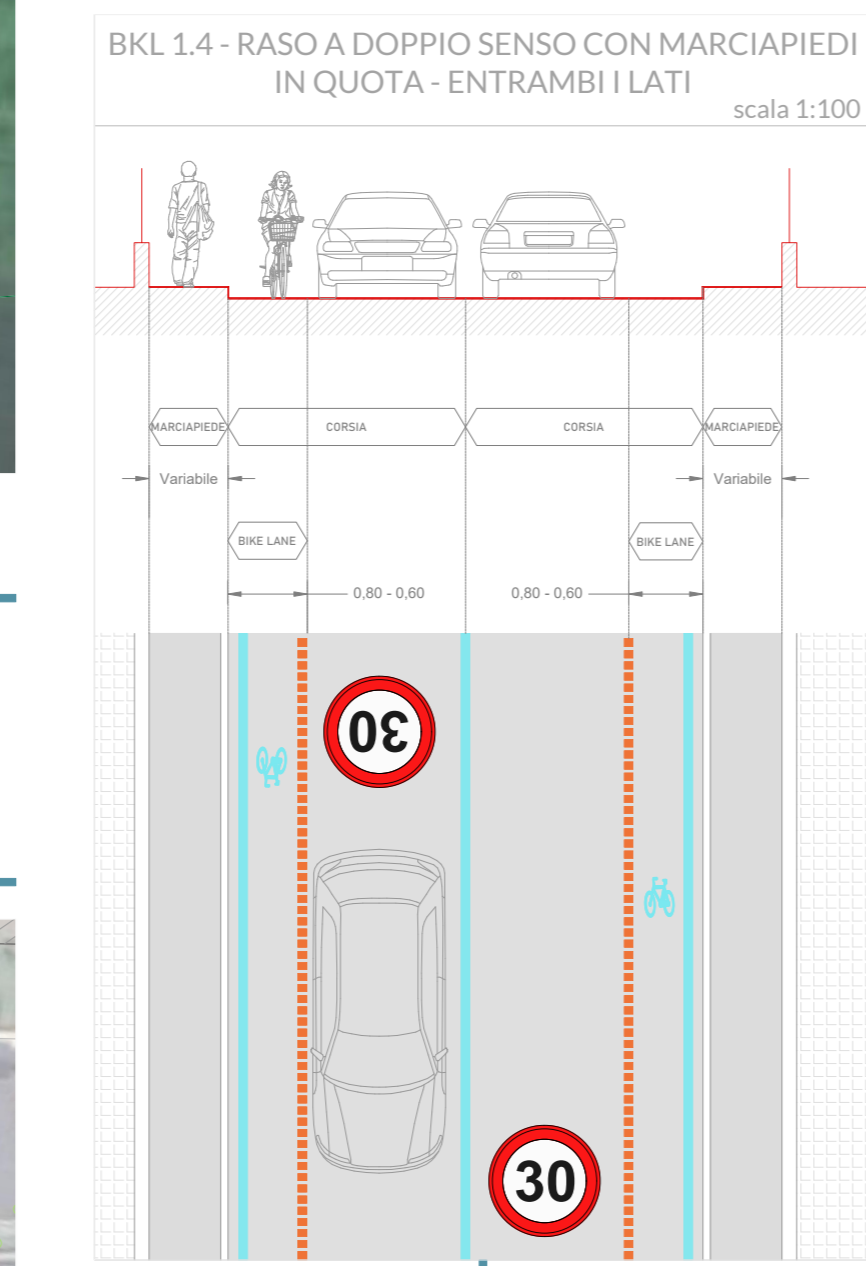




QUADRO O scala 1:500

QUADRO N scala 1:1000



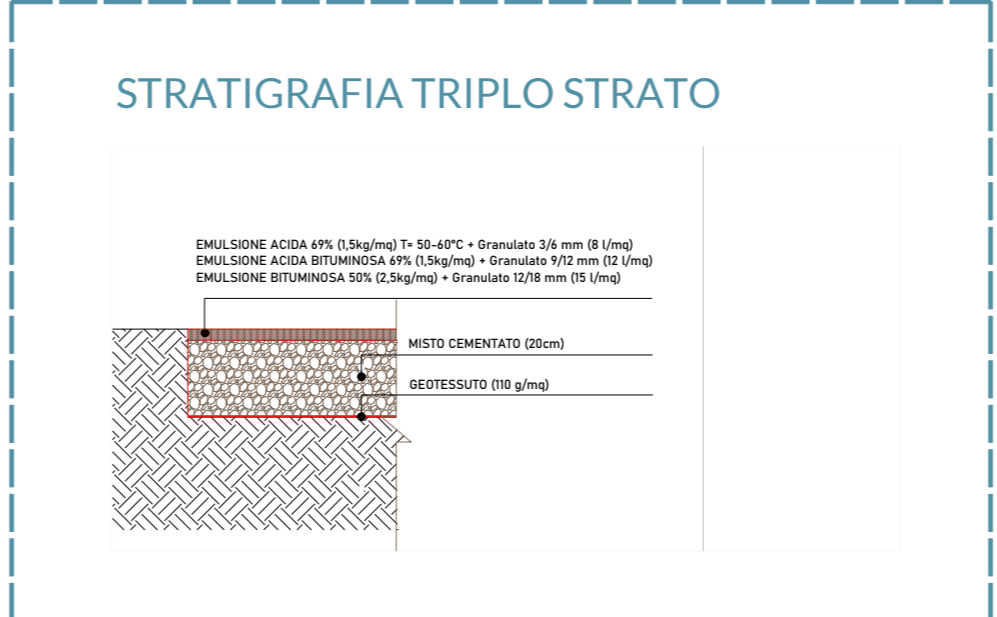
Ciclabilità su strade moderate a basso traffico e in contesti storici

solo segnaletica di direzione e pittogrammi su carreggiata

CLASSIFICAZIONE DELLA STRADA COME STRADA LOCALE E BIS limite 30 Km/h

segnaletica verticale d'indirizzamento

segnaletica verticale di indirizzamento



STATO DI FATTO

- SEGNALETICA VERTICALE
- SEGNALETICA ORIZZONTALE
- CARTELLI PUBBLICITARI / DISSUASORI
- PUBBLICA ILLUMINAZIONE
- CADITOIE E CHIUSINI
- PERCORSO STERRATO
- SCARPATE E FOSSI
- TRACCIATO DI PROGETTO
- MANUFATTI
- SCARPATE / FOSSI DI GUARDIA
- CADITOIE E CHIUSINI NUOVI/RICOLLOCATI
- SEGNALETICA VERTICALE NUOVI/RICOLLOCATI
- PUBBLICA ILLUMINAZIONE NUOVI/RICOLLOCATI
- DISSUASORI NUOVI/RICOLLOCATI

PARAPETTO

RECINZIONE

CORDOLO IN CLS

CORDOLO PROVINCIA

CORDOLO SEPARAZIONE

CORDOLO IN GRANITO

POZZO PERDENTE

SISTEMAZIONE A VERDE

PAVIMENTAZIONI DI PROGETTO

TAPPETINO D'USURA

TRIPLO STRATO

CALCESTRUZZO DRENANTE

AUTOBLOCCANTI

SEGNALETICA DI PROGETTO

SEGNALETICA ORIZZONTALE

CORSIE CICLABILI

CORSIE CICLABILI CON VERNICE COLORATA

PITTOGRAMMI E ATTRAVERSAMENTI

LEGENDA

CICLOVIE DELL'ISOLA

PROGETTO PER LA RETE DI CICLOVIE DELL'ISOLA BERGAMASCA

Comune di Bortolone

Comune di Borsari

Comune di Bressana Bottarone

Comune di Castellina

Comune di Fiesse

Comune di Montone

Comune di Montopoli

Comune di Soriano

Comune di Bottonuco Capofila

Comitente: dott. Rossano Vania Pirola

RUP: geom. Moris Paganelli

Supporto tecnico: ing. Carlo Manaresi (Consorzio AT5)

GRUPPO DI PROGETTAZIONE E COORDINAMENTO

Arch. Massimo Bernardelli responsabile di progetto

Arch. Angela Ceresoli

Arch. Tancredi Marco De Francesco

Arch. Laura Rossetta

ABC studio Progetti sostenibili

passaggio e ambiente | architettura sostenibile | territorio e urbanistica | mobilità e ciclabilità | rigenerazione urbana | recupero d'uso

www.abc-studio.eu info@abc-studio.eu

Regione Lombardia

Decreto di Riassetto del 24/03/2022 Direzione generale Infrastrutture trasporti e mobilità sostenibile - Infrastrutture viarie e opere pubbliche - Rete stradale e Mobilità ciclistica di Regione Lombardia - n. 3/00

Comune di Madone 07-MA

Planimetria e sezioni scala: varie

Aprile 2024

Progetto esecutivo CUP G21B2100011000