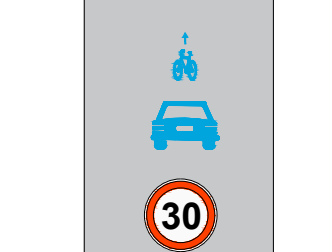


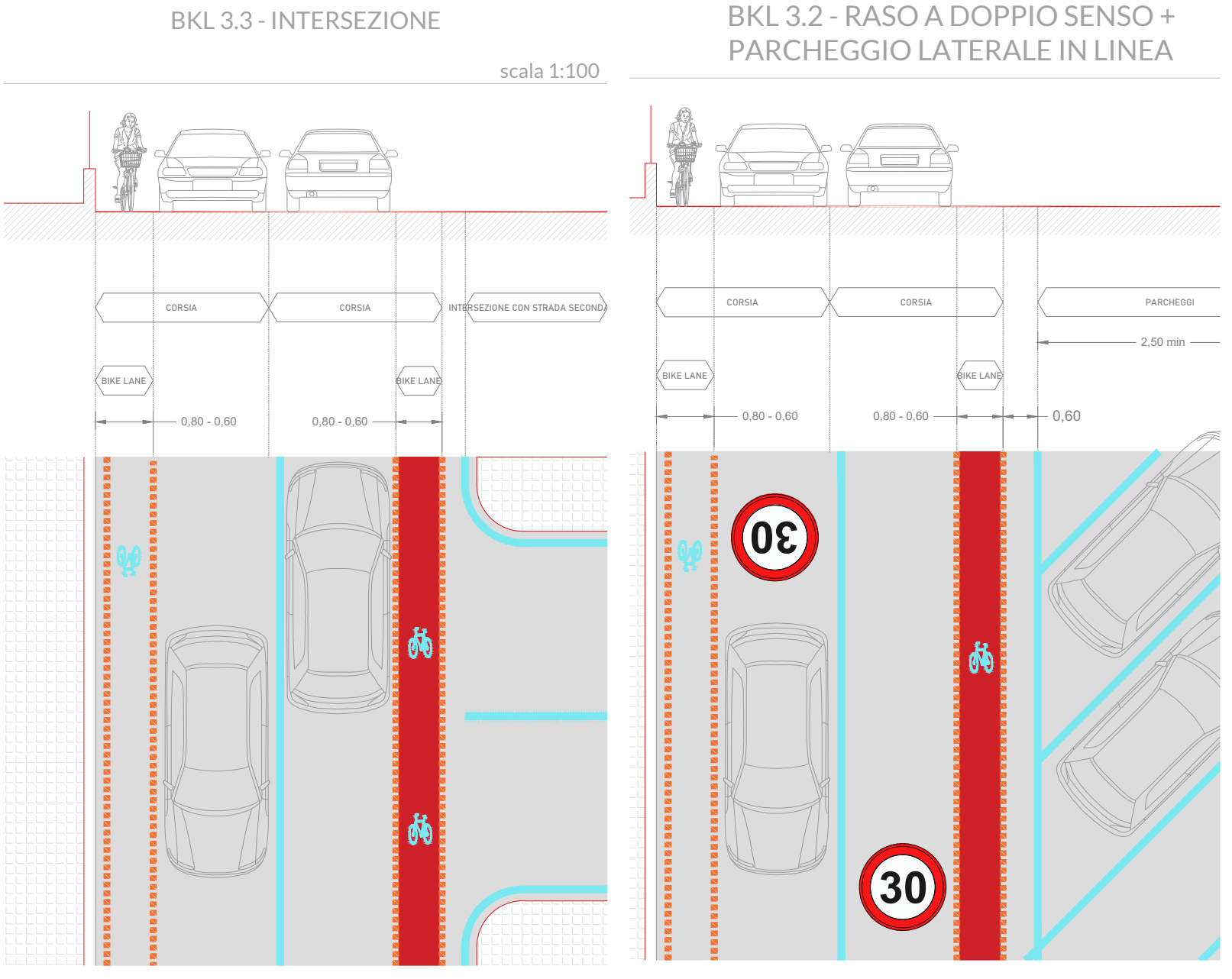
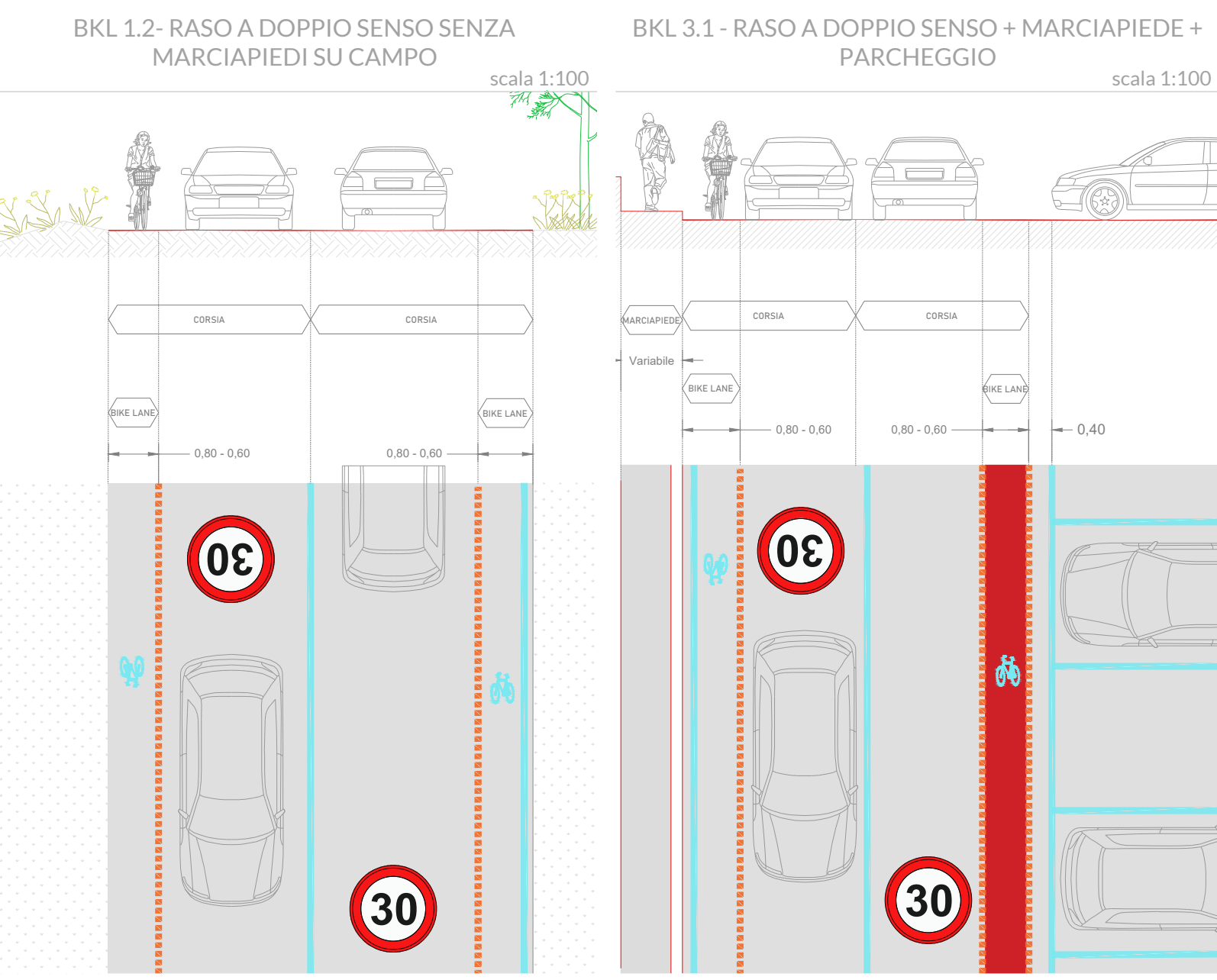
**ITINERARIO VERSO IL FIUME ADDA INDICATO CON LA SOLA SEGNALETICA VERTICALE DI INDIRIZZAMENTO**

Ciclabilità su strade moderate a basso traffico e in contesti storici

solo segnalatica di direzione e pittogrammi su carreggiata  
**CLASSIFICAZIONE DELLA STRADA COME STRADA LOCALE E BIS limite 30 Km/h**



segnalatica verticale d'indirizzamento



**PROGETTO PER LA RETE DI CICLOVIE DELL'ISOLA BERGAMASCA**  
 Comune di **Bottanuco** Capofila  
 Committente: dott. Rossano Vania Pirola  
 RUP: geom. Moris Paganelli  
 Supporto tecnico: ing. Carlo Manaresi (Consorzio ATS)  
 GRUPPO DI PROGETTAZIONE E COORDINAMENTO  
 Arch. Massimo Bernardelli  
 responsabile di progetto:  
 Arch. Angela Ceresoli  
 Arch. Laura Rossetta  
 Dott. Tancredi Marco De Francesco

**ABCstudio**  
 Progetti sostenibili  
 paesaggio e ambiente | architettura sostenibile | territorio e urbanistica | mobilità e ciclabilità | rigenerazione urbana | recupero | riuso  
 www.abcstudio.eu info@abc-studio.eu  
**Regione Lombardia**  
 Comune di Medolago **04-ME**  
 Planimetria e sezioni  
 scala: varie  
 Aprile 2024  
**Progetto esecutivo** CUP G21B2100011000

Si riserva a termini di Legge la proprietà del presente elaborato il divieto di riprodurre e comunicare a terzi senza autorizzazione del professionista