


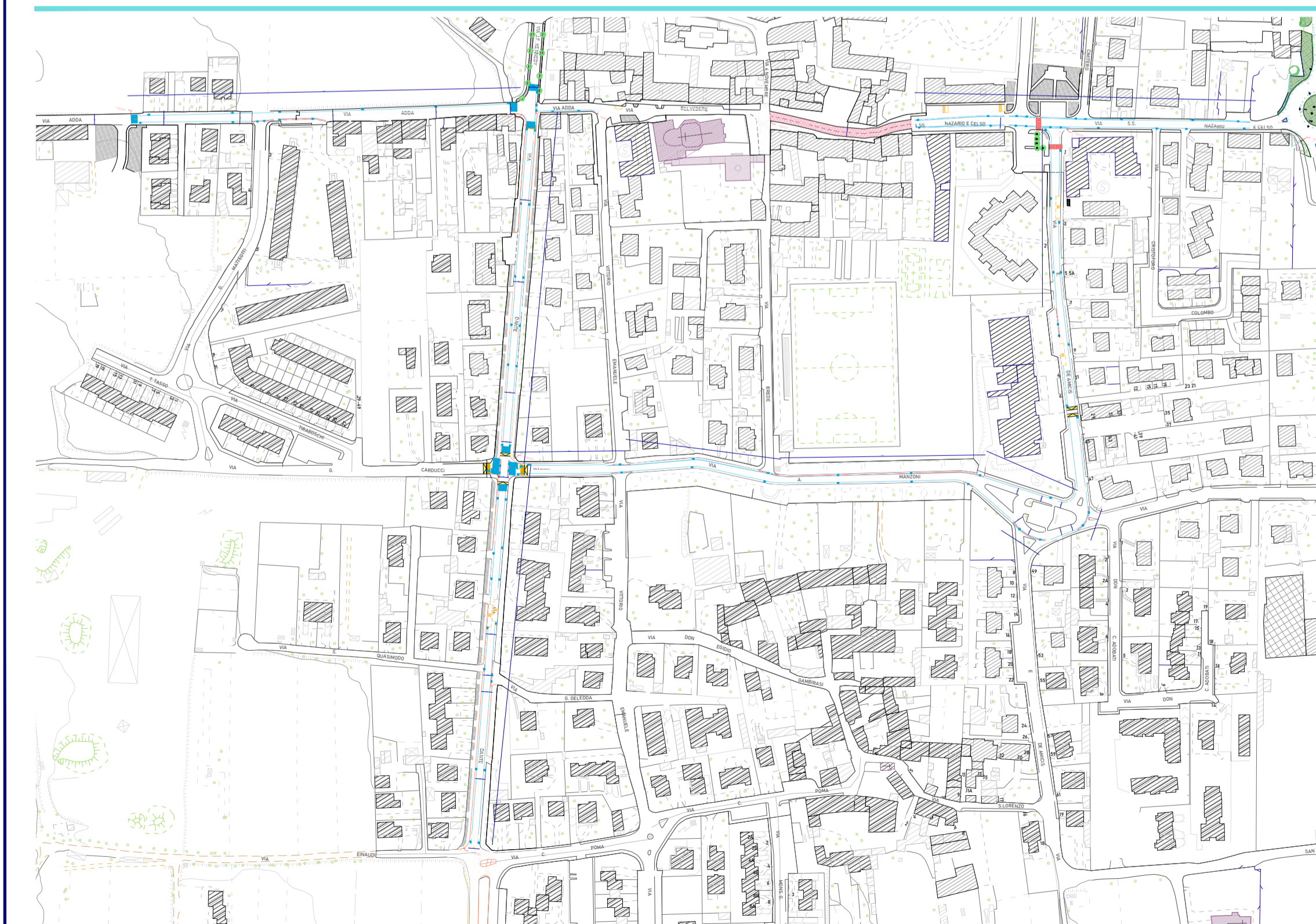
QUADRO O scala 1:500



QUADRO P scala 1:500



QUADRO GENERALE DELLE CORSIE CICLABILI scala 1:3000



Ciclabilità su strade moderate a basso traffico e in contesti storici
 solo segnaletica di direzione e pittogrammi su carreggiata
CLASSIFICAZIONE DELLA STRADA COME STRADA LOCALE E BIS limite 30 Km/h

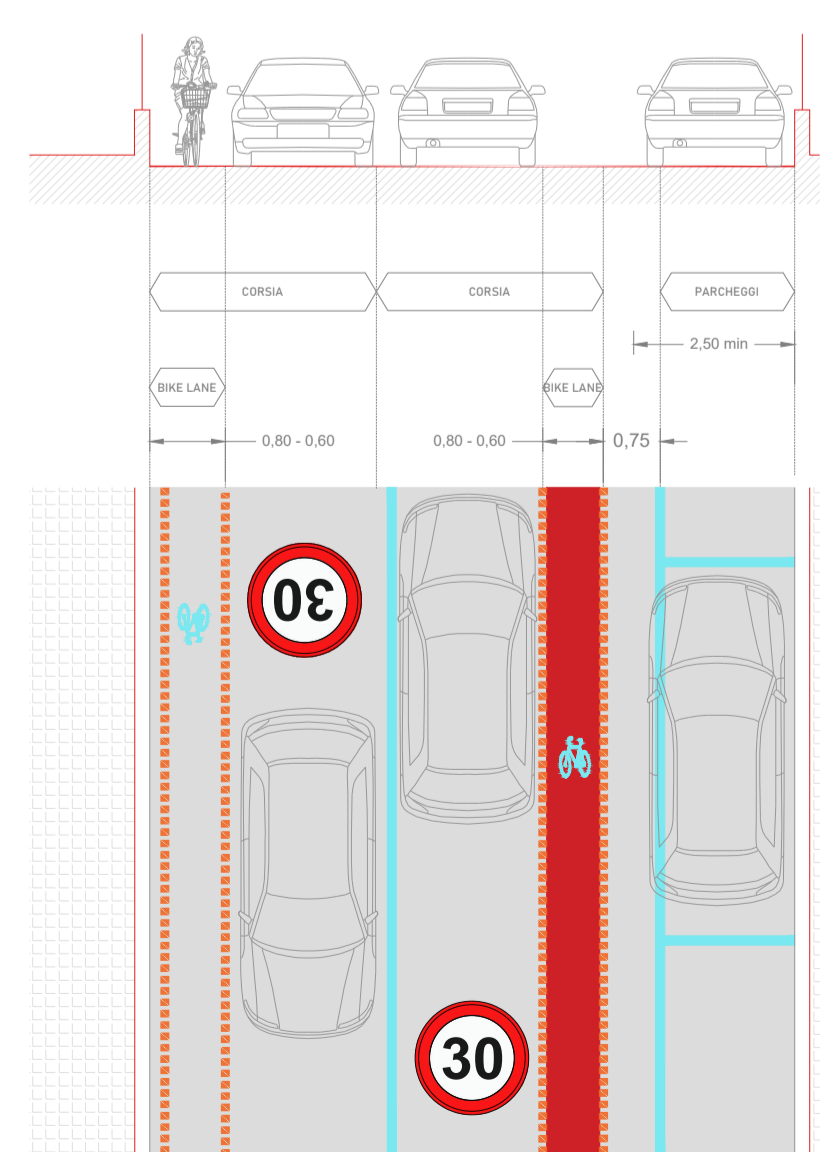


Ciclose del territorio bergamasco

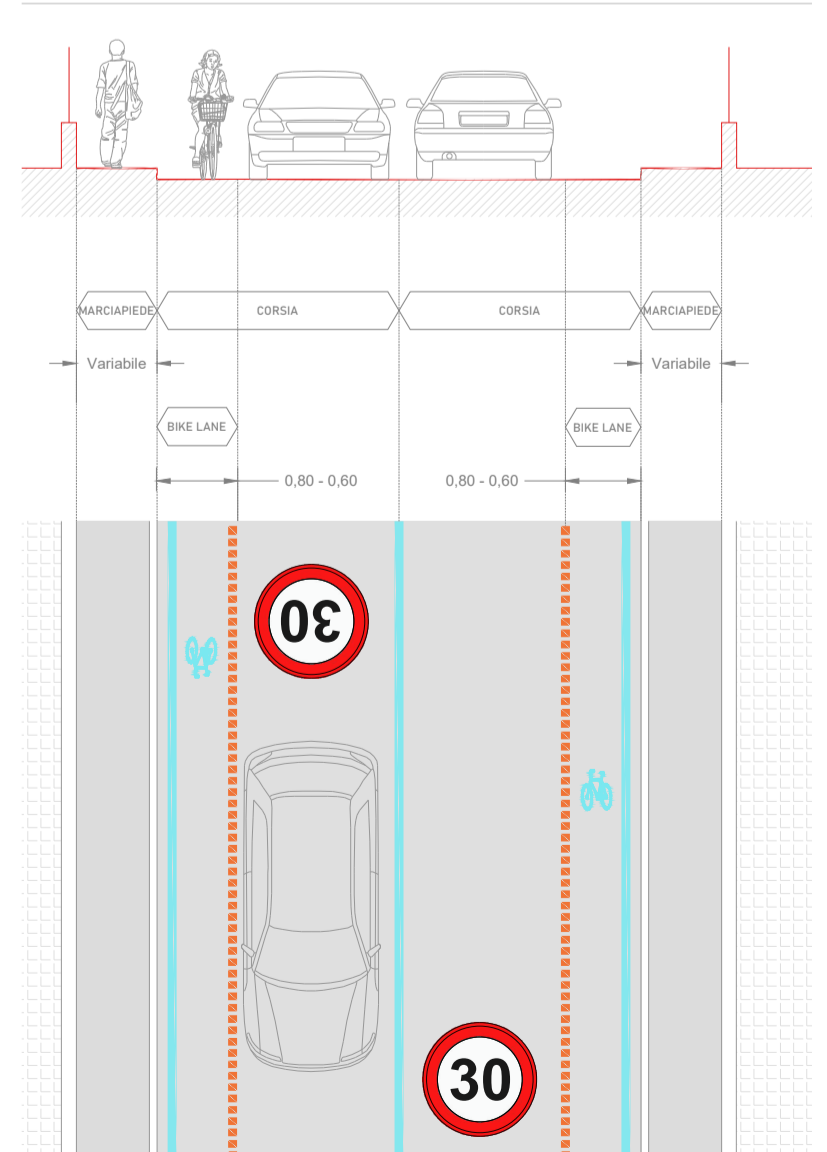


segnaletica verticale d'indirizzamento

BKL 3.2 - RASO A DOPPIO SENSO + PARCHEGGIO LATERALE IN LINEA scala 1:100



BKL 1.4 - RASO A DOPPIO SENSO CON MARCIAPIEDI IN QUOTA - ENTRAMBI I LATI scala 1:100



PROGETTO PER LA RETE DI CICLOVIE DELL'ISOLA BERGAMASCA
Comune di Bottanuco
 Capofila
 Committente: dott. Rossano Vania Pirola
 RUP: geom. Moris Paganelli
 Supporto tecnico: Ing. Carlo Manaresi (Consorzio ATS)
GRUPPO DI PROGETTAZIONE E COORDINAMENTO
 Arch. Massimo Bernardelli
 responsabile di progetto
 Arch. Angela Ceresoli
 Arch. Laura Rossetta
 Dott. Tancredi Marco De Francesco



Si riserva a termini di legge la proprietà del presente elaborato il divieto di riprodurre o comunicare a terzi senza autorizzazione del professionista